







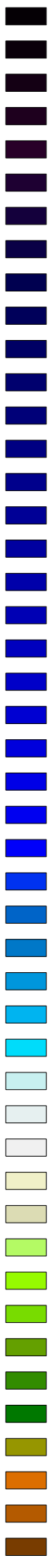


- Legende**
- Ortsmarken
 -  Hafen
 -  Insel, Sand
 -  Landschaft
 -  Messstation
 -  Wasser
 -  Wasserbau
 -  bebaut
 - Stromkilometer
 - 
 - Schattierung
 - Tiefenmodell 2006
 - 
 - 34 Meter NN
 - 33
 - 32
 - 31
 - 30
 - 29
 - 28
 - 27
 - 26
 - 25
 - 24
 - 23
 - 22
 - 21
 - 20
 - 19
 - 18
 - 17
 - 16
 - 15
 - 14
 - 13
 - 12
 - 11
 - 10
 - 9
 - 8
 - 7
 - 6
 - 5
 - 4
 - 3
 - 2
 - 1
 - 0
 - 1
 - 2
 - 3
 - 4
 - 5
 - 6
 - 7
 - 8
 - 9
 - 10
 - 11
 - 12
 - OpenStreetMap

Karte 1.1 Blatt 1

Kartenunterlage: OpenStreetMap
 Tiefenmodell (Rohdaten Beweissicherung
 Fahrrinnenanpassung 1999)
 und Kilometrierung: WSA Hamburg
 Software: QuantumGIS
 Bearbeitung: "Rettet die Elbe",
 Dr. Klaus Baumgardt, 2012

